

**CLUB ALPINO ITALIANO  
SEZIONE DUEVILLE**



**PROGRAMMA ESCURSIONI  
2011**



**FOTO COLOR  
OTTICA  
OPTOMETRIA**

**G. TRONCA**

**STAMPE DIGITALI  
DA OGNI SUPPORTO  
CD, MEMORY CARD...**

**LENTI A CONTATTO  
OCCHIALI DA SOLE  
OCCHIALI DA VISTA**

**PERSONALIZZATI  
GADGETS  
ASSORTITI**

**TUTTO PRODOTTO DA NOI CONSEGNA IN GIORNATA**

VIA EUROPA, 42 CAVAZZALE (VI) 0444 595114 E-MAIL FOTOTTICATRONCA@LIBERO.IT

# SEZIONE CAI DUEVILLE



## PROGRAMMA ESCURSIONI 2011

### **Sede Sociale**

Via Roma 24 (Casa Busnelli) 36031 Dueville (Vi)

### **Apertura sede**

Mercoledì sera - dalle ore 21.00 alle ore 22.30 da Maggio a Settembre

Venerdì sera - dalle ore 21.00 alle ore 22.30

**Telefono** 3382498486

**e-mail** [dueville@cai.it](mailto:dueville@cai.it)

foto di copertina: TRAMONTO SUL MONTE CRISTALLO



## **Askoll Holding srl**

Via Industria, 30  
36031 Povolaro di Dueville (VI)  
Tel. 0444 930260  
Fax 0444 930380



## SALUTO DEL PRESIDENTE

Mi piace ricordare l'anno appena trascorso come un anno positivo per la nostra sezione, che da gennaio a novembre ci ha visto impegnati nelle tante attività proposte dalla Commissione Gite. Alcuni Soci Capogita hanno frequentato un corso di formazione per migliorare la loro preparazione in Topografia e Orientamento mentre altri hanno partecipato al corso di Primo Soccorso in Montagna. Quello di Topografia e Orientamento per condurre un gruppo in ambiente in tutta sicurezza anche in situazioni critiche (di visibilità e/o morfologia del territorio in cui si opera), mentre il corso di Primo Soccorso in Montagna per apprendere quelle nozioni, di base sì, ma importantissime per poter soccorrere correttamente ed efficacemente un escursionista infortunato o colto da male.

Il programma escursionistico per l'anno 2011 che ho il piacere di presentarvi in questo libretto, è un po' ridimensionato nella quantità di proposte ma non per questo penalizzato in qualità. E' mio auspicio, si aggiungano "facce nuove" che diano il loro contributo alla riuscita delle attività della nostra sezione con il conseguente ricambio di idee e di persone. A tutti quei Soci che con entusiasmo hanno dedicato il loro tempo per la stesura di questo programma, va il mio ringraziamento e l'augurio che il loro impegno sia gratificato con la presenza numerosa alle attività da loro proposte.

Buona Montagna a tutti voi.

Il Presidente  
Graziano Colpo

## CONSIGLIO DIRETTIVO

Presidente	Colpo Graziano
Vice Presidente	Parise Danilo
Consiglieri	Fanchin Gabriella Parise Giorgio Peruzzo Adriano Righi Lorenzo
Segretario	Dellai Enrico
Tesoriere	Tamiozzo Giorgio
Revisori dei Conti	Costa Giuseppe Fabbi Massimo Gasparotto Stefano
Delegati di Sezione	Colpo Graziano - Tamiozzo Giorgio
Commissione Escurs. Sez. Vicentine	Parise Danilo

### **COMMISSIONI**

Attività Culturali	Colpo Graziano - Girardo Bruno
Commissione Gite	Parise Danilo - Righi Lorenzo - Graziani Giorgio Dalla Pozza Bruno
Commissione Sentieri Biblioteca e materiali	Peruzzo Adriano - Rodolfo Canale Tamiozzo Giorgio

## LA SEGRETERIA INFORMA

### TESSERAMENTO - QUOTE SOCIALI 2011

Come avrete letto sulla stampa sociale, per il 2011 le quote di iscrizione al Club Alpino Italiano sono sensibilmente aumentate, così come approvato nel corso dell'Assemblea Nazionale dei Delegati tenutasi a Riva del Garda lo scorso maggio. Ciò è dovuto al forte aumento del costo della polizza infortuni stipulata dal CAI che garantisce il risarcimento ai Soci per gli infortuni occorsi durante l'attività sociale. Inoltre sono venute a mancare anche le agevolazioni per le spedizioni della stampa sociale. Tutto ciò si traduce in un aumento complessivo di 4,00 € per i Soci Ordinari e di 3,00 € per le altre categorie associative. La nostra sezione ha dovuto di conseguenza adeguare le quote del tesseramento che ora sono le seguenti

Socio Ordinario	Euro	43.00
Socio Familiare	Euro	22.00
Socio Giovane	Euro	16.00
Socio giovane oltre il primo	Euro	9.00
Costo della tessera	Euro	4.50
Abbonamento Alpi Venete	Euro	4.50

#### Modalità di iscrizione e rinnovo

Per iscriversi al CAI è necessario recarsi presso la sede della sezione di Dueville in via Roma 24 con una fototessera e compilare l'apposito modulo di iscrizione

Il rinnovo del tesseramento effettuato e inoltrato alla Sede centrale del CAI entro il 31 marzo garantisce le coperture assicurative e l'invio delle pubblicazioni sociali. Dopo il 31 marzo il rinnovo garantirà esclusivamente la continuità di iscrizione al CAI e gli sconti previsti nei rifugi e nei punti convenzionati.

*Ognuno di noi deve scoprire il suo sentiero: di questo sono sicuro  
Alcuni sentieri saranno spettacolari ed altri silenziosi e quieti;  
chi può dire qual è il più importante?  
(E. Hillary)*

## ASSICURAZIONI

Tutti i soci partecipanti alle escursioni sezionali, sono assicurati per la Responsabilità Civile verso Terzi.

Tutti i soci CAI in regola con il tesseramento hanno diritto al Soccorso Alpino gratuito, sia per l'attività sezionale sia per quella individuale.

### **Soci CAI-Infortuni**

Tutti i soci CAI in regola con il tesseramento godono di una assicurazione Infotuni base, durante tutte le attività organizzate dalla sezione. I massimali possono essere raddoppiati all'atto del rinnovo della tessera o della prima iscrizione con una spesa di 2 (due) euro/anno.

### **Non Soci-Infotuni e Soccorso Alpino**

Per partecipare alle escursioni proposte dalla nostra Sezione è obbligatorio attivare l'Assicurazione Infotuni e quella per il Soccorso Alpino. La quota complessiva da versare per ogni giornata è di € 5,00.

### **Soci CAI- Assicurazione Kasko**

Per tutti i soci CAI che mettono a disposizione la propria auto per un'attività sezionale è obbligatoria un'Assicurazione Kasko per la vettura impiegata.

## REGOLAMENTO GITE

- 1) Le iscrizioni si ricevono in sede C.A.I., **solo accompagnate dal pagamento della quota stabilita**, e dovranno essere effettuate in tempo utile per permettere l'annullamento della gita qualora non venisse raggiunto il numero minimo necessario per effettuarla. Nelle gite di più giorni, dove è previsto un pernottamento, l'adesione ed il pagamento dovranno avvenire almeno 10 giorni prima della gita. A tutte le gite sin dalla data di inizio iscrizione è possibile aderire rivolgendosi **solo al capogita** preposto.



**Non si accettano iscrizioni per telefono.**

- 2) **In caso di rinuncia dopo la chiusura delle iscrizioni o mancata presentazione alla partenza, la quota di partecipazione versata può essere rimborsata solo alla seguenti condizioni:**
- **sostituzione con altro partecipante**
  - **in caso di gravi motivi personali**
- 3) **Ogni partecipante, consapevole dei pericoli derivanti dall'attività alpinistica, ESONERA IL DIRETTORE DI GITA ED IL C.A.I. DA OGNI RESPONSABILITÀ PER INFORTUNI CHE AVESSERO A VERIFICARSI DURANTE LO SVOLGIMENTO DELLE ESCURSIONI O MANIFESTAZIONI ORGANIZZATE DALLA SEZIONE DEL CLUB ALPINO di DUEVILLE.**  
Inoltre ogni partecipante, consapevole delle proprie capacità, È TENUTO AD INFORMARSI SULLE DIFFICOLTÀ DEL PERCORSO ED ATTREZZATURA NECESSARIA.
- 4) **La partenza e l'arrivo di ogni gita avverrà da Piazza Monza - Dueville. Il Direttore di Gita non attenderà eventuali ritardatari oltre l'orario stabilito di partenza.**
- 5) **È facoltà del Direttore di Gita, se lo ritiene opportuno, apportare modifiche al programma ed al percorso della gita. Per eventuali dissensi e reclami egli è tenuto a rispondere solo al Consiglio Direttivo.**
- 6) **Il Consiglio Direttivo e la Commissione gite si riservano la facoltà di rinviare od annullare la gita in programma qualora sorgessero imprevisti tali da impedire il regolare svolgimento. Nel caso di annullamento, la quota versata per l'adesione, sarà rimborsata o ritenuta valida per partecipare ad altra gita.**
- 7) **I partecipanti, con l'iscrizione, si impegnano ad osservare il programma di ogni singola gita, di attenersi scrupolosamente agli avvertimenti e consigli del Direttore Gita, accettando ed osservando quanto nel REGOLAMENTO GITE approvato dal Consiglio Direttivo Sezionale.**

8) I partecipanti devono rimanere in gruppo, evitando di sopravanzare il Direttore di gita: uniformarsi alla sua andatura significa evitare lo sfaldamento della comitiva nonché i possibili errori di direzione di coloro che verrebbero a trovarsi in posizione troppo avanzata; significa inoltre poter usufruire tutti in via contemporanea delle soste concesse nonché evitare che taluno rimanga isolato con tutte le conseguenze del caso (smarrimento, infortunio, grave ritardo nella partenza). A nessuno è consentita una scelta di percorso diversa dal programma.

(Approvato dal Consiglio Direttivo nella seduta del  
5 Novembre 2007)

## EQUIPAGGIAMENTO PER LE GITE SOCIALI

### **1 - PER TUTTE LE ATTIVITA' ESCURSIONISTICHE SEZIONALI:**

Abbigliamento e calzature adeguate alla tipologia dell'escursione

### **2 - PER VIE FERRATE E SENTIERI ATTREZZATI:**

Caschetto da roccia, conforme allo standard EN 12492.

Imbracatura omologata combinata o completa

**E' obbligatorio** l'uso di set da ferrata precostruiti e omologati dal fabbricante, conformi allo standard EN 958 come integrato dallo Standard UIAA 128, e costituiti da: dissipatore, due moschettoni marchiati "K" (Klettersteig) e due spezzoni di corda per la progressione del diametro da m 9 a 11 con chiusure cucite in modo permanente e non modificabili.

### **3 - PER ESCURSIONI DI PIU GIORNI CON PERNOTTAMENTO IN RIFUGIO:**

Tessera CAI col bollino dell'anno in corso

Sacco lenzuolo (di solito eventualmente in vendita al rifugio)

## DIFFICOLTA' ESCURSIONISTICHE

Per differenziare l'impegno richiesto dagli itinerari di tipo escursionistico si utilizzano le quattro sigle della scala CAI, esse servono anche per definire il limite tra difficoltà escursionistiche ed alpinistiche.

**T = turistico** - Itinerari su stradine, mulattiere, con percorsi non lunghi, generalmente al di sotto dei 2000 metri senza problemi di orientamento. Richiedono una certa conoscenza dell'ambiente montano

**E = escursionistico** - Itinerari che si svolgono su sentieri o su tracce non sempre facili da individuare, spesso con dislivelli notevoli ed a quote superiori ai 2000 metri. Itinerari che a volte sono esposti, su pendii erbosi o detritici, su tratti nevosi, con passaggi attrezzati non impegnativi.

Richiedono senso dell'orientamento e conoscenza della montagna, oltre ad una attrezzatura personale adeguata (calzature ed equipaggiamento). Rappresentano il limite superiore dell'escursionismo classico, che nell'ambito del CAI comprende anche le gite adatte all'alpinismo giovanile.

**EE = escursionisti esperti** - Itinerari che comportano singoli passaggi rocciosi di facile arrampicata, attraversamento di canali nevosi, tratti aerei ed esposti, passaggi su terreni infido, come pure i percorsi attrezzati e le vie ferrate. Richiedono equipaggiamento e preparazione adeguata, esperienza di montagna, passo sicuro e assenza di vertigini; in caso di neve possono richiedere l'uso di piccozza e ramponi.

**EEA = per escursionisti esperti con attrezzature** -

Con questa sigla si indicano certi percorsi attrezzati o vie ferrate, al fine di preavvertire l'escursionista che l'itinerario richiede dei dispositivi di autoassicurazione.

**A = Alpinistico** - Itinerari che richiedono conoscenza delle manovre di cordata, l'uso corretto di piccozza e ramponi, buon allenamento alla fatica ed esperienza di alta montagna.

***“sanitaria Più”***

da Natalino

**AUSILI PER TRAUMATOLOGIA  
ED ORTOPEDIA  
TUTTO PER IL CORPO  
E LA TERZA ETÀ**

***erboristeria***

**INTEGRATORI PER PREVENZIONE  
E CURA DELLA SALUTE**

**TUTTO PER LA CELLULITE - SOLE  
IL MEGLIO DALLA NATURA PER  
IL BENESSERE QUOTIDIANO**

---

**DUEVILLE (VI)**

**Via Garibaldi, 25 - Tel. 0444/594340**



## ESCURSIONISTI RICORDATE

- Non andate mai soli, quando lo fate, lasciate detto a qualcuno la vostra meta.
- Se non siete pratici dei luoghi, affidatevi sempre a persona esperta.
- Curate scrupolosamente l'equipaggiamento gli attrezzi anche per brevi escursioni.
- Fate attenzione alle previsioni meteorologiche, in montagna il tempo cambia facilmente, ed una escursione facile può diventare estremamente impegnativa per le vostre capacità.
- Risparmiate le forze e cercate riparo in tempo.
- Rimanete uniti nelle situazioni difficili, non vergognatevi di ritornare sui vostri passi.
- Non lasciatevi trascinare dall'ambizione a compiere imprese superiori alle vostre possibilità.
- La montagna non perdona gli imprudenti.

## SEGNALI PER RICHIESTA SOCCORSO

### **Per la CHIAMATA DI SOCCORSO**

Lanciare 6 volte in un minuto un segnale acustico od ottico.

Ripetere i segnali dopo un minuto.

### **Per la RISPOSTA**

Lanciare 3 volte in un minuto un segnale acustico od ottico.

**È fatto obbligo a chiunque intercetti un segnale di Soccorso avvertire con tempestività il più vicino "POSTO DI CHIAMATA E SOCCORSO"**

## SENTIERI DI COMPETENZA CAI DUEVILLE

Alla nostra sezione è stata affidata dall'Associazione delle Sezioni Vicentine del CAI la cura, la manutenzione e il controllo di alcuni sentieri delle nostre Prealpi vicentine, collocati nella fascia meridionale dell'Altopiano di Asiago, da Pedescala in Val d'Assa fino a Lusiana, sentieri che prevalentemente salgono dalla pianura verso l'Altopiano.

Ecco i nostri sentieri:

- N° 633 Pedescala m. 331 - Contrà Mosca m. 913 "Sentiero del Raparo"
- N° 635 Pedescala m. 331 - Forte Corbin m. 1077
- N° 639 Contrà Pria di Arsiero m. 294 - Monte Cengio P.zzale dei Granatieri m. 1275 per Costa del Prà e Val Silla
- N° 643 Contrà Casale di Cogollo m. 353 - Monte Cengio m. 1347 per San Zeno e Ronchi Alti
- N° 647 Contrà Casale di Cogollo m. 353 - Monte Cengio m. 1347 per Val Cengiotta
- N° 647a Cogollo m.356 sino alla Val Cengiotta (incrocio con 647 a quota m. 700 circa dalla chiesa vecchia)
- N° 648 Cogollo m. 475 - fino a quota m. 980 "Sentiero delle Postazioni"
- N° 651 Cogollo m. 380 - Monte Cengio m. 1347 per Val Sengela
- N° 661 Statale Costo m. 450 (dal 10° tornante) - Bocchetta Paù Cima del Gallo m. 1417
- N° 665 Mosson m. 320 - Bocchetta Paù m. 1286 per la Val Terragna
- N° 671 Caltrano (cimitero) m. 269 - Bocchetta Paù m. 1286 comune al 665 da quota 1169
- N° 673 Raccordo da segnavia 671 quota m. 1169 - Malga Sunio m. 1278 al "Fontanelo de Spianedo"
- N° 677 Caltrano (strada per Camisino q. 241) - Malga Sunio m. 1278 per Val Grande Costo Grumo
- N° 681 Tezze di Caltrano m. 470 - Malga Sunio m. 1278
- N° 685 Tezze Di Caltrano m. 334 - Malga Foraoro m. 1267 "Sentiero delle svolte per costo Franco e Campia"
- N° 693 Contrà Grumale di Calvene m. 245 - Cima del Porco m. 1480

- N° 697 Contrà Grumale di Calvene m. 245 - Località Folgaria di Calvene
- N° 699 Contrà Lore di Lugo m. 411 - Rifugio monte Corno m.1269
- N° 700 Contrà Boschetti di Lugo m. 230 - Rifugio monte Corno m.1269

**VUOI ADOTTARE UN SENTIERO?**

**HAI DA SEGNALARE SENTIERI CHE RICHIEDONO LA MANUTENZIONE?**

**RIVOLGITI IN SEDE C.A.I. AI RESPONSABILI!!**

**La Commissione Sentieri**

● OCCHIALI DA VISTA

● OCCHIALI DA SOLE

● APPLICAZIONE LENTI A CONTATTO

● PRE E POST CHIRURGIA REFRAKTIVA

● ORTOCHERATOLOGIA

**Ottica ANDREA**

**Thiene**  
Via Trento, 11  
Tel. 0445 361584

**Dueville**  
Via Dante, 9  
Tel. 0444 360463

**Villaverla**  
Piazza del Popolo, 33  
Tel. 0445 856577

## SERATE CULTURALI: I MARTEDI CON IL CAI

Anche quest'anno riproponiamo i "Martedì con il Cai", serate dedicate alla montagna e tutti i suoi aspetti. Avremo con noi illustri personaggi del mondo alpinistico, esplorativo e non solo.

Le date degli incontri verranno comunque messe in risalto dalle locandine affisse.

### **Febbraio martedì 01**

MAROCCO - TREKKING SULLA CATENA DELL'ALTO ATLANTE

### **Febbraio martedì 08**

INCONTRO CON GIAMPAOLO CASAROTTO - BROAD PEAK - TRA SOGNO E TRISTEZZA

"Racconto l'esperienza del viaggio in Pakistan con tutte le attese, le aspettative, i timori per una esperienza in alta quota. E' il quinto viaggio con CRISTINA verso Oriente e ci sono tutte le premesse di una bella avventura. Poi l'incidente e tutto diventa improvvisamente triste....."

### **Febbraio martedì 15**

ELVISE LIGHEZZOLO - appassionato di Antropologia, Etnologia, Geografia dei popoli nomadi in via di estinzione. AMAZZONIA - Fra indio PIAROA e JIVARO cercheremo di entrare mentalmente in una foresta grande 23 volte l'Italia, capire l'ambiente e i popoli che vi abitano, con una parte dei loro usi e costumi, tradizioni e vita sociale. [www.trekkinglighezzolo.it](http://www.trekkinglighezzolo.it)

### **Febbraio martedì 22**

SERATA IN FASE DI ORGANIZZAZIONE.

In collaborazione con Cap. Ettore Taufer dell'Esercito Italiano della Scuola Militare Alpina di Aosta.



## ASSEMBLEA GENERALE SOCI:

L'ASSEMBLEA GENERALE SOCI SI TERRA' PRESSO LA SEDE CAI **VENERDI 11 MARZO** ALLE ORE 20.30 IN PRIMA CONVOCAZIONE ED ALLE ORE 21.00 IN SECONDA CONVOCAZIONE

## PROGRAMMA INVERNALE 2011

### **WEEK-END SULLA NEVE**

---

**Sabato 29 – Domenica 30 Gennaio**  
DA DEFINIRE

**Sabato 12 – Domenica 13 Febbraio**  
NAUDERS – FIS – LADIS – SERFAUS  
(AUSTRIA)

**Sabato 26 – Domenica 27 Febbraio**  
PLAN DE CORONES – MONTE ELMO

Informazioni ed iscrizioni sede Cai o in negozio Zero8000  
(tel. 0444 946 873 - Bruno 333 878 40 59)

# GITE CON LE CIASPOLE

Per le gite con le ciaspole è previsto il trasferimento con mezzi propri, di dotarsi di un equipaggiamento adeguato (abbigliamento invernale, racchette da neve, ghette, bastoncini, occhiali da neve). Al momento dell'iscrizione verranno date tutte le informazioni necessarie e il programma definitivo dell'escursione.

**Sabato 15 Gennaio**

**CIMA MANDERIOLO**

**CIASPOLADA IN NOTTURNA AL CHIARO DI LUNA**

Ciaspolada in notturna su un percorso accessibile a tutti.

Partenza da Rifugio Baita Larici (ore 17,00)

Per strada forestale passando per Porta Mannazzo e deviando poi a destra per Fondi di Campo Manderiolo si raggiunge la cima.

Splendida veduta notturna sulla Valsugana.

Tornati al Rifugio Baita Larici (ore 21,00) si continua con:

Pastasuta o minestrone, polenta e sopressa e formaggio, vin bon

**Orario di partenza da Dueville:** ore 15,00

**Mezzo di trasporto:** Mezzi propri

**Difficoltà:** E

**Dislivello:** mt. 400

**Tempo totale di percorrenza escluso soste:** 4,00 ore

**Equipaggiamento:** Trekking + ciaspole

**Riferimento cartografico:** carta topografica CAI Valli Astico e Posina foglio nord

**Capigita:** Parise Giorgio tel. 0445 864 805 (studio) 0445 864 635 (abitaz.)

**Inizio iscrizioni dal 17 Dicembre**



Le escursioni avverranno anche alle seguenti date:

***Domenica 30 Gennaio***  
***Domenica 13 Febbraio***  
***Domenica 27 Febbraio***

Gli itinerari proposti saranno i seguenti:

**PIAN DELLE FUGAZZE - CAMPOGROSSO**  
**MONTI LESSINI - SAN GIORGIO**  
**MONTE ERIO - MONTE VERENA**

In base alle condizioni nivo-meteorologiche abbineremo date e itinerari

**I programmi dettagliati delle ciaspolate  
saranno esposti in sede per tempo**

# **NUOVA FARMACIA COMUNALE PASSO DI RIVA S.R.L.**

**VIA MAROSTICANA, 243/A - DUEVILLE - TEL. 0444 593370**



## **Reparti specializzati:**

- omeopatia
- erboristeria
- cosmesi
- infanzia
- alimentazione speciale

## **NOVITA' Servizi aggiuntivi:**

- analisi chimiche di acqua e alimenti
- analisi intolleranze alimentari

## **Servizi gratuiti:**

- analisi del capello e della pelle
- misurazione pressione sanguigna
- consegna a domicilio di medicinali
- dieta personalizzata

**"Rivolgiti a noi con fiducia, abbiamo a cuore la tua salute".**



**Domenica 3 Aprile**

## **GITA D'APERTURA SUI COLLI ASOLANI SENTIERO DELLE DUE ROCCHE**

---

I Colli Asolani saranno la meta della nuova stagione escursionistica partendo dal santuario della Madonna di Rocca sito nei pressi del comune di Cornuda. Ad attenderci, ci sarà Don Giovanni per la santa messa e benedizione degli attrezzi.

L'itinerario proposto, si snoda attraverso i tredici colli da Cornuda ad Asolo, il sentiero e' una vecchia via di collegamento tra Asolo e le colline limitrofi.

Percorso da generazioni di contadini, pastori e boscaioli, riserva incantevoli vedute sul Grappa, sulle Prealpi Feltrine e sulla valle del Piave.



**Orario di partenza da Dueville:** ore 7:45

**Mezzo di trasporto:** Mezzi propri

**Difficoltà:** Turistico

**Dislivello:** Insignificante

**Tempo totale di percorrenza escluso soste:** 3,00 ore

**Equipaggiamento:** Trekking "collina"

**Capigita:** Bruno dalla Pozza (tel. 338 53 55 727)

**Inizio iscrizioni dal 4 Marzo**

## Da Venerdì' 15 a Domenica 17 Aprile

### ISOLA D'ELBA - MONTE CAPANNE

---

Gita di tre giorni turistico / escursionistica nell'Isola d'Elba con salita escursione al Monte Capanne.

Programma:

#### **1° giorno Venerdì 15 Aprile:**

Partenza da Dueville, arrivo a Portoferraio, spuntino al sacco a cura del CAI.

Al pomeriggio visita guidata agli scavi di Villa Romana (residenza di Napoleone), Porto Azzurro, Procchio.

#### **2° giorno Sabato 16 Aprile:** Escursione a Monte Capanne

Da Poggio, piccolo borgo medioevale (m. 350) si risale per facile mulattiera la Valle Grande e passando per il romitorio di San Cerbone (santuario costruito dai benedettini), poi per sentiero che si inerpicia ripidamente attraverso boschi di castagni e lecci si raggiunge il Monte Capanne (m. 1018). La cima della montagna conserva il fascino invidiabile di vetta più alta dell'Arcipelago Toscano: da quassù, nelle giornate limpide, sono visibile tutte le isole dell'alto Tirreno, la Corsica, la costa Toscana e perfino le Alpi Apuane. Nella discesa verso il Poggio percorreremo invece il costone della montagna, denominato "Feriale". Ripida discesa caratterizzata da rocce granitiche, da affrontare con un pò di attenzione nei metri finali.

#### **3° giorno Domenica 17 Aprile:**

Dopo la colazione visita guidata a Portoferraio, porto principale nonché capoluogo dell'Isola. Meritano particolare attenzione le fortificazioni medicee da cui si godono splendidi panorami sulla baia.

**Orario di partenza da Dueville:** *da definire*

**Mezzo di trasporto:** *Pulman*

**Difficoltà:** *Turistico / E*

**Dislivello:** *700 mt*

**Tempo totale di percorrenza escluso soste:** *6,00 ore con soste*

**Equipaggiamento:** *Trekking*

**Capigita:** *Danilo Parise – Graziano Colpo*

**Inizio iscrizioni dal 4 Marzo**



**NOVITA' BRUSCHETTE**



**A TUTTA PIZZA**  
YOUR FOOD TAKE AWAY

**Tel. 0444.590747 - Via Rossi, 32 - Dueville - VI**

**Lunedì 25 Aprile**  
**PASQUETTA CON IL CAI**

---

*Località e programma da definirsi.*






Una scampagnata in amicizia e allegria, per divertirvi e .....dedicarci anche alla gastronomia!!

Vi aspettiamo tutti, con familiari e amici per una Pasquetta indimenticabile.

**Inizio iscrizioni dal 1 Aprile**

# **FOTO G.L.**

## **Dalla Vecchia**

-  *Sviluppo e stampa*
-  *Servizi fotografici e video*
-  *Foto tessera elettronica*
-  *Bomboniere*
-  *Stampe digitali*

**36030 Povolaro di Dueville (VI)**  
**Piazza Redentore, 23 - Tel. 0444 591378**  
**[www.fotogldallavecchia.it](http://www.fotogldallavecchia.it)**



# Palladio Zannini

Industrie Grafiche Cartotecniche S.p.A.



Palladio

## **Sede e stabilimento Dueville:**

Via Cresole, 8 - 36031 Dueville (VI) - Tel. +39 0444 947111 - Fax +39 0444 945862

Stabilimento Thiene: Via Campazzi, 57 - 36016 Thiene (VI) - Tel. +39 0444 947111 - Fax +39 0445 381313

Stabilimento Pontedera: Via Maremmana, 1 - 56025 Pontedera (PI) - Tel. +39 0587 263711

[www.palladio.it](http://www.palladio.it)

e-mail: [info@palladio.it](mailto:info@palladio.it)

## **Domenica 8 Maggio** **IN BICICLETTA lungo il MINCIO** **Gita cicloturistica Peschiera - Mantova** **Visita di Mantova**

---

Visto il gradimento sul Delta del Po, proponiamo anche quest'anno una sana "pedalada" in un ambiente altrettanto interessante: il Parco Regionale del Mincio, il fiume che esce dal lago di Garda e va nel Po.

L'itinerario ciclistico di 45 Km. circa, completamente pianeggiante, si snoda lungo gli argini del Mincio e di canali artificiali, quasi tutto asfaltato e accompagnato da filari alberati, colline moreniche, boschi e campagne a fianco del maestoso e talvolta impetuoso fiume.

Giunti a Mantova, faremo pic-nic nelle aree del lago e nel pomeriggio avremo una visita guidata di questa meravigliosa città, regno dei Gonzaga, gioiello rinascimentale dichiarato nel 2008 patrimonio mondiale dell'umanità dall'Unesco.

La pedalata sarà con bici proprie che ognuno avrà cura di controllare prima della partenza, trasportate a Peschiera e ricaricate a Mantova su appositi mezzi al seguito. Per quanto possibile sarà organizzata un'assistenza tecnica lungo il percorso.

**Orario di partenza:** ore 6.30 con bici già caricate

**Mezzo di trasporto:** Pullman e poi...bicicletta !

**Tempo di pedalada:** 4 ore e mezza circa su 45-48 Km di percorso

**Equipaggiamento:** Sportivo cicloturistico con zainetto al seguito

*Sosta ristoro a metà percorso - Pranzo al sacco al Lago di mezzo a Mantova*

**Capigita:** Peruzzo Adriano (tel. 0444 593 274)

Parise Danilo (tel. 0444 946 016)

*Ogni volta che vedo  
un adulto in bicicletta,  
penso che per la razza umana  
ci sia ancora speranza. (J.A. Wollensky)*

**Inizio iscrizioni dal 1 Aprile**





CICLI

**ROSSI**

TUTTO PER IL CICLISMO

Concessionario

**Bianchi**



COLNAGO



ORBEA

Via G. Pascoli, 38 - Povolara/Dueville 36031 (VI)

Tel. e Fax 0444.590781 - [www.ciclirossi.it](http://www.ciclirossi.it)

**Domenica 15 Maggio**  
**MONTE GRAPPA**  
**MULATTIERA DEL BOCCAOR / MEATTE**  
**FERRATA SASS BRUSAI**

---

Dalla pianura veneta, per effetto del notevole balzo con cui si eleva bruscamente sulla fascia collinare pedemontana, il massiccio del Grappa si presenta con particolare imponenza ed apparente compattezza.

Il monte Boccaor non può rivaleggiare con la bellezza delle vette dolomitiche, ma la piacevolezza della mulattiera di arroccamento e della via ferrata ed i ricordi degli aspri combattimenti ivi tenutesi, tra il novembre del 1917 e l'ottobre del 1918, ne fanno un'escursione veramente gratificante.

La mulattiera di arroccamento, realizzata durante la grande guerra, percorre il versante sud dei monti Boccaor / Meatte al riparo dalla prima linea del fronte. Lungo il percorso si attraversano diverse brevi gallerie, si possono vedere caverne, ricoveri e serbatoi d'acqua.

La via ferrata supera, sulla cresta sud dei Sass Brusai, circa 350 metri di dislivello. La ferrata si presenta discontinua, con un tracciato che alterna pendii erbosi a cretine ed impegnativi risalti di roccia atterzzati. Fra l'altro si incontrano alcune paretine che richiedono tecnica d'arrampicata ed il caratteristico ponte tibetano. Fino a poco tempo fa si camminava su una sola corda di acciaio; ora (purtroppo!!) hanno installato un comodo camminamento in tavole di legno.

Partenza da Valle San Liberale

**Comitiva A:** Si risale la valle del Lastego fino a Pian dela Bala (sentiero 151) si prosegue per la mulattiera di arroccamento (sentiero 152) e si scende per il sentiero 155.

**Comitiva B:** Si risale una parte della valle del Lastego prendendo poi a destra la deviazione per la Ferrata Sass Brusai. Dopo aver percorso la ferrata ci si riunisce alla comitiva A sulla Mulattiera di arroccamento.



Orario di partenza da Dueville: ore 07.00

Mezzo di trasporto: Mezzi Propri

Difficoltà: **E / EEA**

Dislivello: mt. 950

Tempo totale di percorrenza escluso soste: 5,5 ore

Equipaggiamento: *Trekking / attrezzatura omologata da ferrata*

Riferimento cartografico: *Carta topografica Sezioni Vicentine massiccio del Grappa*

Capigita: *Giorgio Parise tel. 0445 864 805 (studio) 0445 864 635 (abitaz.)  
Enrico Dellai*

**Inizio iscrizioni dal 22 Aprile**

**OROLOGERIA  
GIOIELLERIA**

**VELLER  
MARIO**



**Povolaro (VI) - Piazza Redentore, 30  
Tel. 0444 592516**

## *Domenica 22 Maggio* **RECOARO TERME** **SENTIERO DEL PARTIGIANO E DELLA** **RESISTENZA**

---

Il sentiero del Partigiano e della Resistenza parte da località Fonte Abelina di Recoaro (389m) e sale fino a Campodavanti (1541m), sulla Catena delle Tre Croci, con un dislivello complessivo di 1200m. Percorreremo la prima parte dell'itinerario fino a Recoaro Mille, con una puntata al Monte Spitz (1100m). Si tratta di un sentiero largo, per la maggior parte una mulattiera, prevalentemente boschivo e ricco di vegetazione fino al Chempele.

L'interesse naturalistico del sentiero si unisce quindi a quello dell'itinerario storico. Come in molti altri luoghi della resistenza partigiana che oggi sono segnalati in montagna, non si tratta di sedi stanziali, zone di grandi operazioni belliche. A differenza delle opere della prima guerra mondiale che tanto hanno segnato paesaggio e territorio, i luoghi della resistenza sono luoghi di transito, fuga, riparo temporaneo.

Anche qui la montagna dava rifugio, costituiva l'ambiente ideale, proprio per le sue caratteristiche di luogo impervio, di dispersione abitativa e difficoltà nelle comunicazioni. L'importanza di questa via era data dal collegamento tra la vallata dell'Agno, la valle del Chiampo e il veronese.

Da Fonte Abelina, dove c'era una fermata del treno, passando per le contrade Parente, Caile, Marchi, si aveva accesso al gruppo montuoso del Peserico. I boschi e le poche contrade proteggevano una via di transito periferica, rispetto alle maggiori direttrici di insediamento e viabilità dell'alta valle. Essa favoriva i rifornimenti e i collegamenti necessari al gruppo partigiano di malga Campetto, insediato ai primi di gennaio del 1944

Dai Marchi o dai Prè i partigiani potevano salire per malga Giochele o malga Pizzegoro fino al Campetto e alla malga Campodavanti di sotto.

Qui il gruppo nel maggio del 1944 diede origine alle formazioni garibaldine della trentesima Brigata d'assalto Garemi, in seguito protagonista della lotta di liberazione in un vasto territorio dal lago di Garda al Brenta.



Il sentiero, realizzato con la collaborazione dell'Associazione Nazionale Partigiani Italiani, Sezione di Recoaro, dell'Amministrazione Comunale di Recoaro Terme e del CAI di Recoaro, è ben segnalato e corredato di tabelle illustrative lungo il percorso.

**Partenza da Dueville:** ore 7,00

**Mezzo di trasporto:** mezzi propri

**Difficoltà:** E

**Dislivello:** m 700↑↓

**Tempo totale di percorrenza:** ore 5,00 escluse le soste

**Equipaggiamento:** trekking

**Capigita:** Sabina Bollori – Graziano Colpo – Paola Ceola

**Inizio iscrizioni dal 29 Aprile**

# SPORTLER



- best in the alps!

- **Alpinismo**
- **Trekking**
- **Sci Alpinismo**
- **Sci Discesa**
- **Bike**
- **Forniture per gruppi**
- **Organizzazione Viaggi con Sportler Tour**

Si effettua servizio lavorazione  
sci e snow-board (lamine - sciolinatura)

Tutti i mercoledì dalle 18 alle 20 c'è una guida  
alpina a disposizione dei clienti

Presso

LE PIRAMIDI

Torri di Quartesolo (VI) - Via Pola, 20  
tel. 0444 267133

# Grigiante Casa Bio, arreda la tua vita.



Pensate ad un arredamento che racconta la vita al di là delle parole, che evoca eventi, paesaggi e sentimenti umani.

Forse non ve ne siete accorti, ma state già pensando a Grigiante Casa Bio.

Scegliere Casa Bio significa scegliere arredi realizzati con legni massicci, trattati esclusivamente con oli e cere ecologiche.

C'è un modo di abitare che si ispira alla natura, che ripensa ai gesti quotidiani come espressione di armonia e di pienezza.

Benessere, vitalità, equilibrio. Sono la sintesi di un'estetica che si fonda sul rispetto dell'ambiente, della terra, dell'uomo.

Casa Bio è una filosofia d'arredo, una vocazione a seguire l'anima dei materiali e la funzione profonda degli oggetti, a concepire la relazione tra gli spazi come un fluire armonico di energia tra interno ed esterno.

Un benessere autentico, da applicare alla casa, alla scelta del territorio, all'orientamento dell'edificio, alle forme dell'architettura.

Scegliere Casa Bio significa scegliere arredi realizzati con legni massicci, trattati esclusivamente con oli e cere ecologiche, assemblati con la tecnica dell'incastro per evitare l'uso di parti metalliche.

Scegliere Casa Bio significa scegliere di essere con la natura.

S.S. Marosticana, loc. Tre Scalini  
Uscita A31 Casello di Dueville  
DUEVILLE (Vicenza)  
Tel 0444 945777 r.a. - Fax 0444 299875

Sito Web: [www.casabio.com](http://www.casabio.com)  
E-mail: [info@casabio.com](mailto:info@casabio.com)



**Sabato 4 - Domenica 5 Giugno**  
**ALPI APUANE - M. SAGRO**  
**ALTA TOSCANA**  
**DA P.VENERE A RIOMAGGIORE- LIGURIA**

---

**4 GIUGNO:** monte Sagro, con pernottamento al Rifugio " Carrara" a mezza pensione.

Il monte Sagro è una montagna di 1752m appartenente alla catena delle Alpi Apuane (Subappennino toscano).

L' ascensione alla vetta avviene esclusivamente dal versante marittimo che ha la pendenza più dolce e si raggiunge in circa 2 ore dal rif. Carrara. La parete nord infatti è contrapposta da uno strapiombo. Il m. Sagro è costituito in prevalenza da marmo di pregiatissima qualità e ospita diverse cave alle sue pendici. Questa montagna di forma triangolare domina Carrara, la capitale mondiale del marmo.

Dalla vetta il panorama è affascinante (foschia permettendo). Cesare, del CAI di Sarzana, ci accompagnerà durante l'escursione.

**05 GIUGNO:** L'escursione di Portovenere era già programmata nel 2010, ma le condizioni del tempo non sono state favorevoli e allora la riproponiamo sperando di effettuarla quest'anno. Sentiero tra i più noti e spettacolari, fra i primi in Italia per la bellezza, segnato dal CAI come collegamento tra Porto Venere e Levanto . Il percorso completo è di Km 40, noi lo percorreremo solo in parte (Km13) all'interno del Parco Regionale di Porto Venere.

La macchia mediterranea, fra le selle di Derbi e il Pitone (che in dialetto significa "belvedere"), è fra i più dense e ricche di varietà. Le specie più note sono il cisto coi suoi fiori somiglianti a rose, il lentischio, il mirto, il corbezzolo, le ginestre e i lecci. Raggiungeremo Riomaggiore che è il più antico villaggio delle Cinque Terre in circa 5 ore percorrendo 13 Km con un dislivello in salita di 620 metri.

Passeremo per Campiglia , m.400, con scenario panoramico aperto in ogni direzione e sfondo maestoso sulle alpi Apuane, e ammireremo le vertiginose falesie di Muzzerone. Sul colle del Telegrafo, m.513, oltre al panorama c'è anche un buon ristorante. Faremo una breve sosta nel

santuario di Montenero, m.353, splendida piattaforma panoramica, dove si può ammirare tutta la costa delle Cinque Terre.



Orario di partenza da Dueville: ore 5,30

Mezzo di trasporto: Pullman

Difficoltà: **EE (monte Sagro) – E (Portovenere)**

Dislivello: m 430 per il Sagro - m 620 per Portovenere

Tempo totale di percorrenza escluso soste: 4 ore Sagro - 4/5 ore P.Venere)

Equipaggiamento: Trekking

Riferimento cartografico: Carta Parco Apuane - kompass 644 P.Venere

Capigita: Rodolfo Canale (tel. 0444 592 799)

Stefano Gasparotto (tel. 0444 591 347)

**La partecipazione è limitata a 40 persone**

**Inizio iscrizioni dal 29 Aprile**

## **Domenica 12 Giugno**

# **ESCURSIONE IN MOUNTAIN BIKE**

## **ALTIPIANO DI ASIAGO**

---

Le montagne vicentine offrono molteplici itinerari adatti all'uso della bici da montagna, con percorsi adatti a ciclisti di ogni età e con un minimo di esperienza. Questa escursione si effettuerà sfruttando la ricca rete di strade forestali e di comodi ampi sentieri, eredità del primo conflitto mondiale.

Il percorso, interamente pedalabile, presenta pendenze non eccessive e tecnicamente non è troppo impegnativo.

Prevista lungo il percorso una sosta in rifugio.

Si eviteranno tratti esposti e pericolosi, Si richiede ovviamente un discreto allenamento, accorto uso nel condurre la bici ed essere abituati a trascorrere in sella alcune ore.

**Orario di partenza da Dueville:** ore 7.30

**Mezzo di trasporto:** mezzi propri (accordi preliminari in sede per ottimizzare il numero ed il tipo dei veicoli per il trasporto delle bici)

**Difficoltà:** Media

**Dislivello:** mt. 700 – sviluppo massimo 40 km

**Tempo totale di percorrenza escluso soste:** 5 ore (andatura turistico-escursionistica)

**Equipaggiamento:** per escursionismo in MTB (consigliato abbigliamento idoneo, scarpe da MTB o da escursionismo leggero - guanti protettivi - occhiali - giacchino antivento - zainetto di dimensioni contenute - borraccia)

**Riferimento cartografico:** carta topografica Altipiano di Asiago Club Alpino Italiano, foglio 1 – foglio 2

**Capigita:** Giorgio Graziani (tel. 347 520 78 38)

Michele Riello (tel. 349 510 14 26)

**Per la sicurezza di tutti si richiede di presentarsi solo con bicicletta in buone condizioni meccaniche. E' fatto obbligo d'indossare il caschetto protettivo e di dotarsi di una camera d'aria di ricambio**

**Inizio iscrizioni dal 13 Maggio**





VENDITA  
ASSISTENZA **AUTO**

**DE ROSSO**

Passo di Riva - Via Marosticana, 261  
DUEVILLE (VI)

Tel. 0444 590276 - Cell. 338 6502151

**Domenica 19 Giugno**

## **MONTE CANFEDIN**

### **UN BALCONE NATURALE SUL GRUPPO DI BRENTA**

---

Partiremo dalla riva orientale del lago di Molveno (mt.850) per raggiungere l'ampia cima del Monte Canfedin (mt.2034) passando per il Passo di S.Giovanni (mt.1667).

Raggiunta la meta, con l'aiuto delle frecce direzionali poste sull'osservatorio panoramico, potremo facilmente riconoscere la vicina e più famosa Paganella, poi la Val D'Adige, la città di Trento con il Bondone e tutto l'imponente versante orientale delle Dolomiti di Brenta.

L'itinerario proposto non presenta particolari difficoltà; i sentieri che risalgono il pendio attraversano prima la fascia boscosa per poi raggiungere i sempre più ampi spazi prativi punteggiati dalle caratteristiche baite montane.

Per il rientro rifaremo la via seguita in salita oppure, come alternativa , scenderemo verso il Monte Gazza per poi spostarci verso la conca del Bait del Germano e quindi ritornare al lago.



Orario di partenza da Dueville: ore 06.00

Mezzo di trasporto: Pullman

Difficoltà: **E**

Dislivello: mt. 1184 in salita e discesa

Tempo totale di percorrenza, soste escluse: 6 ore

Equipaggiamento: *Trekking*

Riferimento cartografico: carta topografica Tabacco 053

Capigita: Stefano Gasparotto (tel. 0444 591 347)

Giorgio Graziani (tel. 347 520 78 38)

**Inizio iscrizioni dal 20 Maggio**

**Palestra Centro Fitness**

**SAINT TROPEZ**

elite club



***Corsi di Nordic-Walking***

**Dueville - Via della Repubblica, 4/6**

**Tel. 0444/591559**

## Sabato 2 Luglio

# LAGORAI - CIMON RAVA

### CRESTA DEL FRATE

---

Il Gruppo di Rava - Cima D'Asta viene di solito incluso sulle carte escursionistiche nel più ampio Gruppo del Lagorai, ma morfologicamente e geologicamente è molto diverso: porfirico il Lagorai, granitico il Gruppo Rava - Cima d'Asta.

Il sottogruppo delle Cime di Rava è l'area più selvaggia e meno conosciuta della catena del Lagorai, probabilmente uno degli ambienti più solitari dell'intero arco alpino. Con le sue praterie, i laghi e gli imponenti contrafforti rocciosi, riunisce in sé le più affascinanti caratteristiche del gruppo, noto per la sua natura ancora incontaminata.

Dal rifugio Spiado (Pieve Tesino), posto a circa 1300 m., per strada forestale fino a malga Fierollo, poi per segnavia 366 si sale fino a Forcella Fierollo m. 2246.

**Comitiva A:** sempre per il sentiero 366 scende alla Malga Rava di sopra m. 2030 situata presso i laghetti di mezzo.

**Comitiva B:** Prosegue per segnavia 366/b che conduce prima alla cima del Frate, poi alla Forcella del Tombolin ed infine alla Cima Rava m. 2436.

Dal Forzelon di Rava si scende, attraverso l'area prativa, al sentiero 365 che, passando vicino al Lago Grande, conduce alla Malga Rava di sopra.



A comitive riunite si scende lungo la bella Val di Rava, seguendo poi il sentiero che, a sinistra, ci riconduce alla Malga Fierollo dalla quale si ritorna al rifugio Spiado.

**Orario di partenza da Dueville:** ore 06.30

**Mezzo di trasporto:** Mezzi Propri

**Difficoltà:** **EE**

**Dislivello:** comitiva A mt. 950 – comitiva B mt. 1150

**Tempo totale di percorrenza escluso soste:** A 5/6 ore – B 7 ore

**Equipaggiamento:** trekking

**Riferimento cartografico:** carta topografica Kompas 621

**Capigita:** Giorgio Parise tel. 0445 864 805 (studio) 0445 864 635 (abitaz.)  
Enrico Dellai

**Inizio iscrizioni dal 3 Giugno**



*Ventagli Gianfranco & C. s.n.c.*

Gioielleria - Orologeria - Oreficeria

Piazza Monza, 28 - 36031 Dueville (VI) - Tel. 0444 590734

**Domenica 10 Luglio**  
**CATINACCIO**  
**CORONELLE e RODA di VAEL**

---

Riproponiamo questa bellissima escursione che nel 2009 il maltempo ci ha negato, con la speranza di aver migliore fortuna.

Il Catinaccio, Rosengarten (giardino delle rose) è uno dei più conosciuti gruppi dolomitici dove fascino e leggenda si intrecciano in perfetta armonia: siamo nel regno di Re Laurino, pieno di magica atmosfera, siamo nelle montagne dell'Enrosadira, il tramonto che "incendia" i fianchi occidentali del Gruppo: luci e colori di rara bellezza!

Percorreremo proprio il settore sud-ovest del Catinaccio, forse il più spettacolare con le Torri del Vajolet, le Coronelle, i Mugoni e la grande piramide della Roda di Vael.



La partenza è da malga Frommer., m.1743, sulla strada del passo Nigra che scende in val di Tires e con seggiovia saliremo al rif.Fronza, m.2239, dove inizieremo l'escursione sul sent. 550 (facilitato all'inizio con qualche corda fissa) per il passo Coronelle, m.2630, massima quota, con vista su

Antermoia, Sassolungo, Sella e Marmolada. Proseguiremo su sent.541 al passo Cigolade e rif.Roda di Vael, m.2280, per il ristoro e relax; poi su sent. 549-539 per il rif. Paolina passando accanto alla gigantesca aquila in bronzo, monumento a T.Christomannos, l'ideatore della Grande Strada delle Dolomiti. Raggiungeremo infine, su sent. 552, il passo Costalunga dove ci sarà il pullman ad attenderci.

Sarà possibile proporre un percorso alternativo facile, per sent. 549 dal rif. Fronza al rif. Roda di Vael (sentiero del Masare').

**Orario di partenza:** ore 5,00

**Mezzo di trasporto:** Pullman

**Difficoltà:** **EE – E** su percorso alternativo

**Dislivello:** 500 m.salita – 1050 m. discesa

**Tempo di percorso :** 6 ore circa, soste escluse

**Equipaggiamento:** Trekking dolomitico

**Riferimento cartografico:** Tabacco foglio 06

**Capigita:** Parise Danilo (tel 0444 946 016)

Righi Lorenzo (tel 349 260 58 14)

**Inizio iscrizioni dal 10 Giugno**

**MACELLERIA**



*Pietrobelli • Dueville*

Piazza Monza - Dueville



**Sabato 23 e Domenica 24 Luglio**

## **ALPI AURINE**

### **Alta Via Kellerbauer – Rifugio Porro Alta Via di Neves – Rif. Ponte di Ghiaccio**

---

La via Kellerbauer è lunga dodici chilometri, percorre l'intero crinale interposto fra le convalli di Selva dei Mulini e di Campo Tures. L'Alta via, lunga ma non difficile, apre interessanti visuali sulle vallate e sui monti circostanti, e specialmente sulle superbe Alpi Aurine coronate di ghiacci. Da Campo Tures, la seggiovia ci porterà in quota fin sotto il monte Spico dove per sentiero con segnavia n°27 inizieremo a percorrere l'Alta Via fino al Rifugio Giovanni Porro, m2419 dove ci sarà la cena e il pernottamento.

Il giorno seguente, di buon mattino, partendo dal rifugio, percorreremo l'Alta Via di Neves, lunga otto chilometri, in ambiente severo e grandioso, di alta montagna, fino al Rifugio Ponte di Ghiaccio, m2545. Dopo meritata sosta, riprenderemo il cammino per il sentiero n°26 che ci porterà, prima al lago di Neves, m1860, per concludersi infine a Lappago.





Orario di partenza: ore 5.00

Mezzo di trasporto: Pullman

Difficoltà: **EE**

Dislivello: 1° giorno: 117m (monte Spico) -- 460 sull'Alta Via  
2° giorno: 180m sull'Alta Via -- 1134 circa in discesa

Tempi di percorrenza: 1°giorno 7 ore -- 2°giorno 7/8 ore

Equipaggiamento: Trekking media -alta montagna

Riferimento cartografico: carta Tabacco, foglio 36 Campo Tures

Capigita: **Erika Gnesotto – Graziano Colpo**

**L'iscrizione alla gita è limitata a 27 partecipanti**

**Inizio iscrizioni da venerdì 13 Maggio – chiusura 1 Luglio**

**FERRAMENTA - UTENSILERIA - COLTELLERIA**

**FANTIN RENATO**

**Vendita Motoseghe - Rasaerba  
Pezzi di ricambio originali - Assistenza**



Via Marosticana 300/302  
Passo di Riva di Dueville (VI) - Tel. 0444 581948

## Sabato 20 Agosto

# MONTE CRISTALLO

## SENTIERO ATTREZZATO IVANO DIBONA

---

Il monte Cristallo a nord-est della conca ampezzana, affascinante gigante roccioso dalla cui cima si godono maestosi panorami dei numerosi gruppi montuosi circostanti.

Dal rifugio Lorenzi (2932 m.) ci si avvia per la cresta occidentale, il sentiero ci riserva da subito emozioni.

Si percorre la galleria del cecchino e subito dopo un ponte tibetano, si prosegue poi in discesa sotto il limite di cresta attraversando numerose postazioni e baraccamenti della prima guerra mondiale.

L'itinerario si mantiene in costante discesa, per concludersi nei pressi del rifugio ospitale (1498m.) sulla statale di Cortina Dobbiaco.



Orario di partenza da Dueville: ore 5,00

Mezzo di trasporto: Pullman

Difficoltà: EEA

Dislivello: Circa 1500 metri di discesa

Tempo totale di percorrenza escluso soste: 6,30 ore circa

Equipaggiamento: completo da ferrata

Capigita: Bruno Dalla Pozza (tel. 338 535 57 27)

Fabio Pertegato (tel. 333 75 80 655)

**Inizio iscrizioni dal 1 Luglio**

# CAROLLO

*CARTOLERIA SCOLASTICA • FORNITURE UFFICI  
GIOCATTOLI • LIBRERIA • ARTICOLI REGALO*



**Piazza Monza, 9 - 36031 Dueville  
Tel. 0444-590441**

## Sabato 3 e Domenica 4 Settembre

# GRUPPO DELLE GRIGNE – Lecco

## La Grignetta e il Grignone

---

Le Grigne, le montagne simbolo di Lecco: la loro elegante sagoma domina il paesaggio del ramo lecchese del lago di Como, le sue palestre di roccia hanno formato tanti "Ragni di Lecco" tra i quali Riccardo Cassin, la fitta rete di sentieri che le attraversano offrono panorami ed emozioni forti.

Le 2 cime principali, la Grigna meridionale o Grignetta (m.2177) e la Grigna settentrionale o Grignone (m.2409) sono l'itinerario della nostra escursione che si svilupperà da Sud a Nord.

Nel nostro percorso saremo accompagnati da qualche amico del CAI di Lecco che gentilmente ci offre la sua disponibilità: li ringraziamo fin d'ora. Il sabato raggiungeremo, dopo qualche tappa, Lecco e il suo lago, quindi saliremo a Laorca (490 m.) dove inizierà l'escursione che, passando per i Piani Resinelli, ci porterà al rif. Porta (m.1426) per la sistemazione, la cena e il pernottamento.

La Domenica ci divideremo in 2 gruppi:

- la comitiva A, su sent. 7 (Traversata alta delle Grigne) salirà alla Grignetta e poi, per sentiero in cresta e attrezzato, raggiunge il Grignone e il vicino rif.Brioschi per la sosta.

- la comitiva B, su sent. 6 (Traversata bassa delle Grigne) raggiunge local.Piaderal e poi sale al Grignone per sent. 33 e al rifugio Brioschi.

Dopo la colazione al sacco o in rifugio le comitive riunite proseguono per il rif. Bogani e località Cainallo dove ci sarà il pullman ad attenderci

**Orario di partenza:** *da definire (verrà comunicato in sede per tempo)*

**Mezzo di trasporto:** *Pullman*

**Difficoltà:** **EE** comit. A – **E** comit. B

**Dislivello:** *1° giorno 950 m. / 2°giorno-comit.A 1400 m.-comit.B 1300 m.*

**Tempo di percorso:** *1° giorno: 3 ore*

*2° giorno: comit.A: 8,30 ore - comit.B: 8 ore*

**Equipaggiamento:** *Trekking di tipo dolomitico*

**Capigita:** *Parise Danilo (tel 0444 946 016)*

*Delai Enrico (tel 0444 590 509)*

**Inizio iscrizioni dal 1 Luglio**



**AGENZIA VIAGGI  
DALCENGIO**  
S.r.l.

*Un saluto alla nostra affezionata clientela*

**AUTOSERVIZI • AUTONOLEGGIO PULLMAN**

Via IV Novembre, 12 - 36031 DUEVILLE (VI)

TEL. 0444 360811 r.a. - Fax 0444 361151

**e-mail: [info@viaggidalcengio.it](mailto:info@viaggidalcengio.it)**

**Domenica 11 settembre**  
**Gita In Rosa**

## **DOLOMITI DI FASSA**

### **Val Duron-Lago di Antermoia - Val di Dona**

---

Bellissima escursione in Val di Fassa.

La Val Duron si presenta come un'ampia e soleggiata vallata, verde di pascoli e percorsa dal torrente omonimo. Il lago di Antermoia è un piccolo lago di origine glaciale al fondo del vallone di Antermoia. La Val di Dona, il cui nome sembra derivi dalla radice celtica don-dun ossia "scuro", è punteggiata da baite e fienili con versanti ricoperti da fitti boschi di conifere. Arriveremo con il pullman a Campitello di Fassa e poi con bus navetta fino al Rifugio Micheluzzi. Da qui inizia l'escursione percorrendo la Val Duron fino a raggiungere Passo Ciarègole( 2282); dal passo raggiungeremo il rifugio Antermoia con sosta all'omonimo lago: commovente specchio d'acqua incastonato nel selvaggio vallone Antermoia. Dopo una ristoratrice sosta al rifugio o al lago, riprendiamo la via del ritorno con la lunga discesa per la dolcissima Val di Dona, che però man mano si restringe divenendo stretta stretta e incassata e a tratti con pendenza notevole. Passato un fitto bosco si raggiungono le prime case di Fontanazzo, quindi alla strada statale, fino a Campitello.

**Orario di partenza:** ore 5.30

**Mezzo di trasporto:** Pullman

**Difficoltà:** **E**

**Dislivello:** 720↑ - 1160↓

**Equipaggiamento:** da media montagna

**Tempo di percorrenza:** ore 6 escluso le soste

**Riferimento cartografico:** Tabacco foglio 06

**Capigita:** Marisa Binotto (tel. 0444 592 083)

Emilia Zampieri (tel. 0444 591 183)

**ESCURSIONE PER LE RAGAZZE DEL CAI**

**Inizio iscrizioni dal 22 Luglio**



**STUDIO DENTISTICO**

**Dott. CLAUDIO RANDON**

*Specialista in odontostomatologia*

Piazza Redentore, 75

POVOLARO (VI)

**Tel. 0444-593314**

**Domenica 25 Settembre**  
**PICCOLE DOLOMITI - CIMA CAREGA**  

---

**Sezione di Dueville e Tolmezzo**

Per tre anni la sezione di Tolmezzo ci ha ospitati e fatto scorazzare in lungo e in largo per i "suoi" monti della Carnia, ora tocca a noi ricambiare l'ospitalità e accompagnarli sulle "nostre" montagne. E dove? Sulle Piccole Dolomiti. Culmine di questo articolato sistema montuoso è Cima Carega, con la sua particolare forma che ricorda vagamente lo schienale di una sedia, il cui corrispettivo dialettale è, appunto, *Carega*. L'assenza di ostacoli, rende Cima Carega un magnifico balcone panoramico a 360° sui principali gruppi della catena alpina. Saliremo alla cima con gli amici di Tolmezzo, partendo dal Rifugio Revolto (m1336) e dopo 20', raggiunto il Rifugio Passo Pertica, ci divideremo in due gruppi: la comitiva **A** salirà per il sentiero attrezzato "Angelo Pojesi", mentre la comitiva **B** salirà per il sentiero della Costa Media o delle Creste, (segnavia Cai n°108). A quota 2108 i due percorsi si congiungono e a comitive riunite proseguiranno per cima della Madonnina fino al Rifugio Mario Fraccaroli e alla Cima Carega (m2259). Il percorso di ritorno sarà comune per ambedue le comitive passando per Bocchetta Mosca, Rifugio Pompeo Scalorbi, Passo Tre Croci o della Lora, e scendere infine per la Val del Diavolo (segnavia n° 190) fino al Rifugio Revolto.

**Orario di partenza dal rifugio Revolto:** ore 8.00

**Mezzo di trasporto:** mezzi propri

**Difficoltà:** **EEA** comitiva A - **E** comitiva B

**Dislivello:** m 923↑ al Fraccaroli - il ritorno m269↑ +1192↓

**Tempo totale del percorso:** salita comitiva **A** ore 3,30 - comitiva **B** ore 3,00  
discesa comitive **A** e **B**: ore 3,30

**Equipaggiamento:** *Trekking media montagna*


**Riferimento cartografico:** *carta Sezioni Vicentine Pasubio-Carega foglio 1 Sud*

**Capigita:** *Graziano Colpo e Danilo Parise*

**ACCOMPAGNATORE: Sabina Bollori**

**Inizio iscrizioni dal 26 Agosto**





Progetti & Design

Via Europa, 45/B - 36033 Isola Vicentina  
Tel. 0444-978406 - Fax 0444-1830622  
e-mail: [armoniedinterni@gmail.com](mailto:armoniedinterni@gmail.com)  
[www.armoniedinterni.net](http://www.armoniedinterni.net)

**Domenica 9 Ottobre**  
**MONTE CORNO**  
**DA LUGO A BOCCHETTA GRANEZZA**  
**Sentiero 700**  
**“Per ricordare Luigi Fabbi”**

---

*SENTIERO BELLO E PANORAMICO IDEALE PER  
ESCURSIONI PRIMAVERILI E AUTUNNALI*

Si parte da contrà Boschetti q.230, si attraversa c.Roveri e l'antica bella panoramica chiesetta di S.Pietro a contrada Mare.

Quindi si prosegue per località Stoni, Gaspari e Perpiana. Questa località si può raggiungere comodamente in macchina, dunque chi vuole fare meno fatica può aspettarci a Perpiana quota m. 820.

Da qui raggiungeremo contrà Marziele e osteria Ristoro (anche qui raggiungibile con l'auto a quota 1060)

Nei pressi del rif. Monte Corno ci riuniremo per un incontro conviviale con salame, formaggio, dolci e un buon bicchiere di vino

Nel pomeriggio, finito l'incontro, tutti assieme ritorneremo alle auto per ritornare a Dueville.

**Orario di partenza da Dueville:** ore 7,00

**Mezzo di trasporto:** Mezzi propri

**Difficoltà:** **E**

**Dislivello:** mt.1050 oppure mt.450

**Tempo totale di percorrenza escluso soste:** 3,30 circa (solo andata)

**Equipaggiamento:** Trekking bassa montagna

**Capigita:** Rodolfo Canale (0444 592 799)

Adriano Peruzzo (0444 593 274)

**Inizio iscrizioni dal 9 Settembre**

Produzione cucine, armadi e librerie su misura

# BENIGNI

## ARREDAMENTI

### DUEVILLE



0444.590386

[benigniarredamenti.com](http://benigniarredamenti.com)

**Sabato 22 e Domenica 23 Ottobre**  
**MARRONATA**

---

Il programma sarà reso noto per tempo in sede Cai

**Sabato 19 Novembre**  
**CENA SOCIALE**

---

Il programma sarà reso noto per tempo in sede Cai




# **PRONTOBAGNO**®


## • **DISCOUNT** •

PREZZI DI FABBRICA

# PAVIMENTI RIVESTIMENTI SANITARI ARREDOBAGNO




**PAVIMENTI**  
a partire da  
5.00 /mq + iva




**RIVESTIMENTI**  
a partire da  
7.00 /mq + iva



**SANITARI**  
a partire da  
250 /serie + iva



**RUBINETTI**  
a partire da  
40 /cd + iva



**MOBILETTI**  
a partire da  
400 /cd + iva

**DUEVILLE . tel\_ 0444/592375**  
via ungaretti 14 (ingresso da via prati)

**APERTO SABATO POMERIGGIO**  
**[www.prontobagno.net](http://www.prontobagno.net)**

Appennino Tosco-Emiliano



Zermula - Alpi Carniche





Dolomiti di Fassa - verso il Contrin



Bivacco Campotorondon - Dolomiti Bellunesi



# SOLUZIONI PER COMUNICARE QUALIFICATE E AFFIDABILI

È quello che ogni giorno SET offre ai propri Clienti

SET è specializzata nella progettazione, commercializzazione, installazione e assistenza di:

- Sistemi Telefonici VoIP, DECT, Wi-Fi
- Sistemi integrati per sicurezza individuale e di telesoccorso
- Reti Wireless e Ponti Radio, Reti LAN e WAN
- Sistemi di Videosorveglianza IP e Videoconferenza
- Soluzioni di Firewalling e Sicurezza Informatica
- Sistemi di Cablaggio Strutturato, Data Center
- Connettività ADSL, HDSL, SHDSL, Wi-Fi
- Connettività in fibra ottica
- Call Center e Contact Center
- Unified Communications

Autorizzazione Ministeriale 1° grado  
Dipartimento per le Comunicazioni  
Azienda Certificata ISO 9001:2008  
Attestazione SOA OS19 e OS30

*Sede*  
VICENZA  
36031 Dueville (VI)  
Via Marosticana, 279

Tel 0444 594044  
Fax 0444 593878

*Filiali*  
VENEZIA, PADOVA,  
VERONA, TREVISO

[www.setgroup.com](http://www.setgroup.com)  
[info@setgroup.com](mailto:info@setgroup.com)

**SET**

SOLUZIONI PER COMUNICARE

**AVAYA**

Platinum SMB  
BUSINESS PARTNER





Stefano Benni - Suoni delle Dolomiti



Gita in rosa al Lago Erdemolo



# NATURALMENTE ERCOLE

[www.ercole-tempolibero.it](http://www.ercole-tempolibero.it)



TUTTO PER IL TEMPO LIBERO

**ERCOLE**

DUEVILLE (VI) Via Tre Scalini, 1  
Tel. 0444/595888  
Fax 0444/595338  
[ercole@ercole-tempolibero.it](mailto:ercole@ercole-tempolibero.it)

# ZERO8000

S P O R T

*100% outdoor*



## GLI SPECIALISTI DELLA MONTAGNA

**alpinismo - sci alpinismo - discesa - sci da fondo  
trekking - travel - fornitura per spedizioni**

### **ZERO8000 sport**

**VICENZA** | c/o ERCOLE - Via Tre Scalini, 1 - Dueville  
Tel. 0444/946873 - Fax 0444/298267 - [info@zero8000.it](mailto:info@zero8000.it)

**TREVISO** | c/o CENTO%SPORT - Via Ortigara, 84 - Signoressa di T. (TV)  
Tel. 0423/670081 - Fax 0423/679403 - [signoressa@zero8000.it](mailto:signoressa@zero8000.it)

visita il nostro sito: [\*\*www.zero8000.it\*\*](http://www.zero8000.it)

# NET 1

## Soluzioni Informatiche

*Riparazione e vendita computer*

*Centro assistenza IBM - Lenovo*

*Noleggio dell'aula corsi*

*Corsi di informatica*

*Software gestionale*

*Assistenza a domicilio*

**lenovo**

*Premium  
Business  
Partner*

*Authorised Warranty  
Service Provider*

**socomec**  
Innovative Power Solutions UPS

**IBM**

**Business  
Partner**

**SAMSUNG**



**ECDL**

**Seha**

Via Marosticana - 20/b - Povolaro di Dueville (VI)  
tel 0444 361229 - fax 0444 361219  
info@net1si.com - www.net1si.com